

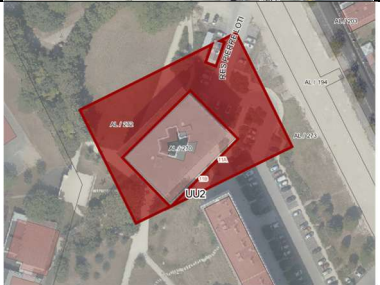






AR Prefecture

017-211700281-20260226-DEL05_CM260226-DE
 Reçu le 02/03/2026
 Publié le 02/03/2026

Parcelle	Contenance totale	Localisation	Usage actuel	Surface à acquérir
AL 217	711 m ²		Commerces	681 m ²
AL 243	247 m ²		Stationnement	84 m ²
AL 272	3 013 m ²		Stationnement, parc	1 519 m ²
AL 273	30 121 m ²		Immeuble de plain-pied à usage de commerces, toilettes publiques, parc	12 819 m ²
AL 276	1 716 m ²		Stationnement, voirie, parc	35 m ²

AR Prefecture

017-211700281-20260226-DEL05_CM260226-DE
Reçu le 02/03/2026
Publié le 02/03/2026

AL 297	7 272 m ²		Parking	375 m ²
AL 307	41 823 m ²		Cantine scolaire	2 094 m ²
Non cadastrée			Voirie	562 m ²
				18169 m ²