







# Commune d'Aytré - Concession de Plage - Platin Nord et Platin Sud Plan annexé n°1

Plan annexé à l'arrêté préfectoral n°22RSL16  
du 25 NOV. 2022

Pour le Préfet  
Le Secrétaire Général





*Pierre MOLACER*  
Pierre MOLACER

### Equipements relevant de la concession de plage


-  Lot d'activité
-  Zone d'activités sportives et culturelles
-  Point d'information municipal
-  Poste de secours
-  Zone de stationnement
-  Toilettes sèches

### Eléments ne relevant pas de la concession de plage



#### Concessions d'utilisation du DPM

-  Concession ouvrages commune
-  Ligne électrique concession commune
-  Ouvrages du système d'endiguement
-  Evacuation pluvial système d'endiguement



#### Superposition d'affectation

-  Voirie et stationnement en superposition

#### Autorisations ponctuelles

-  Canalisation/Aqueduc
-  Emissaire d'évacuation eaux des marais

#### Autre

-  Concession conchylicole
-  Limite du domaine public maritime naturel



Secteur "Dune"

Secteur "La Colonelle"



0 100 200 300 m